

תכנון כללי

טיילת מצוק צין שדה בוקר



- יצירת דרך תיירותית – מקומית שתקשר בין הצריף לקבר בן גוריון.
- הדרך תהיה מותאמת לרכיבת אופנים בחלק שבין הקיבוץ למדרשה (סימון ירוק).
- הפרויקט שיוצג הערב מתייחס להמשך טיילת מצוק נחל צין לכיוון מזרח עד הפשפש האחורי של שכונת נווה צין.





טיילת נחל ציון

רקע כללי



- מקרא:
-  טיילת קיימת
 -  טיילת מוצעת
 -  ציר סימון שבילים
 -  גדר
 -  שער כניסה ליישוב
 -  קבר בן גוריון



טיילת נחל צין

התייחסות למפגעים בקרקע



נדרשת פעולה דחופה

לאור סכנה לגלישות קרקע כתוצאה מנזקי נגר עילי

טיילת נחל צין

עבודות ניקוז שלב א'



טיילת נחל ציין

תמונות לימנים אחרי ביצוע שלב א' – גוון טבעי



טיילת נחל צין

טיילת קיימת



אופי של טיילת הקיימת



טיילת נחל צין

עקרונות התכנון (בשיתוף ועדת תכנון יישובית)

1. שמירה על שפה עיצובית של הטיילת הקיימת (less is more).
2. גובה קיר מקסימלי 60 ס"מ.
3. הימנעות ממעקה בטיחות (בתאום יועץ בטיחות).
4. תשתית השביל – בטון סרוק.
5. נטיעת מקבצי עצים בודדים כדוגמת הטיילת הקיימת.
6. יצירת 3 פינות תצפית מוצללות.
7. טיילת מונגשת.
8. תוכן הטיילת יגובש במקביל ובשיתוף עם הקהילה.



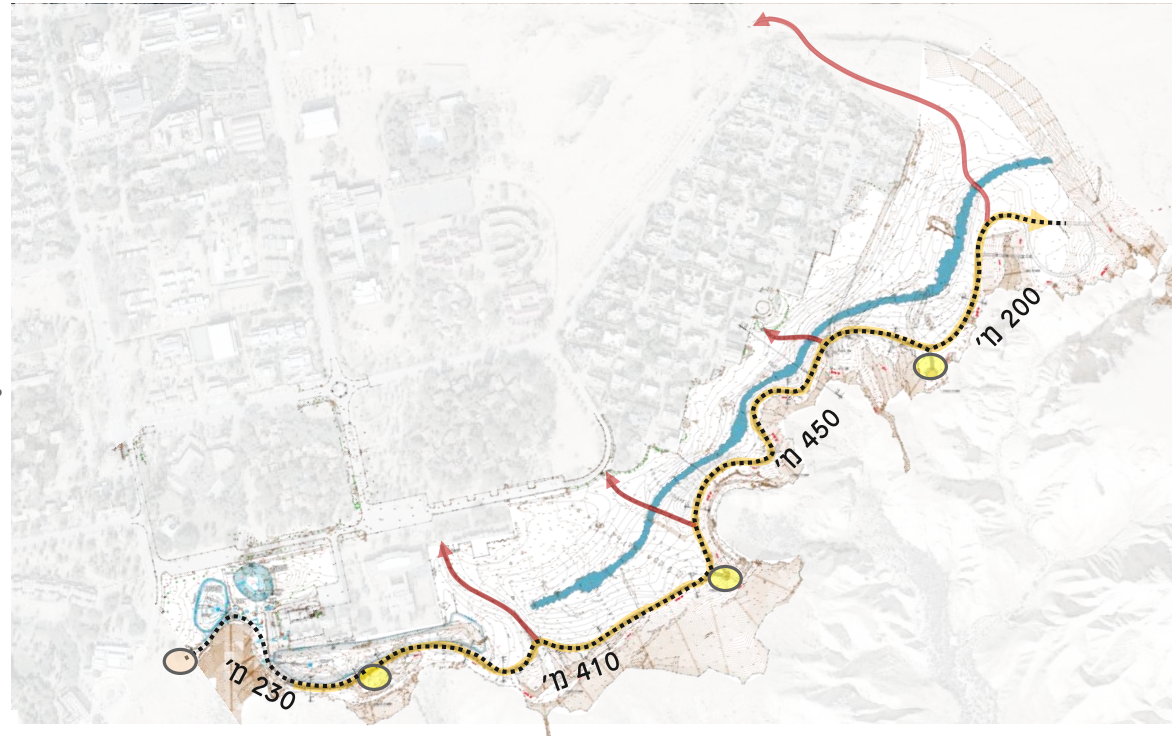
- מצע מהודק
טיילת הקיימת –
יוחלף במצע נגיש
בטון סרוק



- חלופת בטון סרוק
(גן העצמאות ת"א)

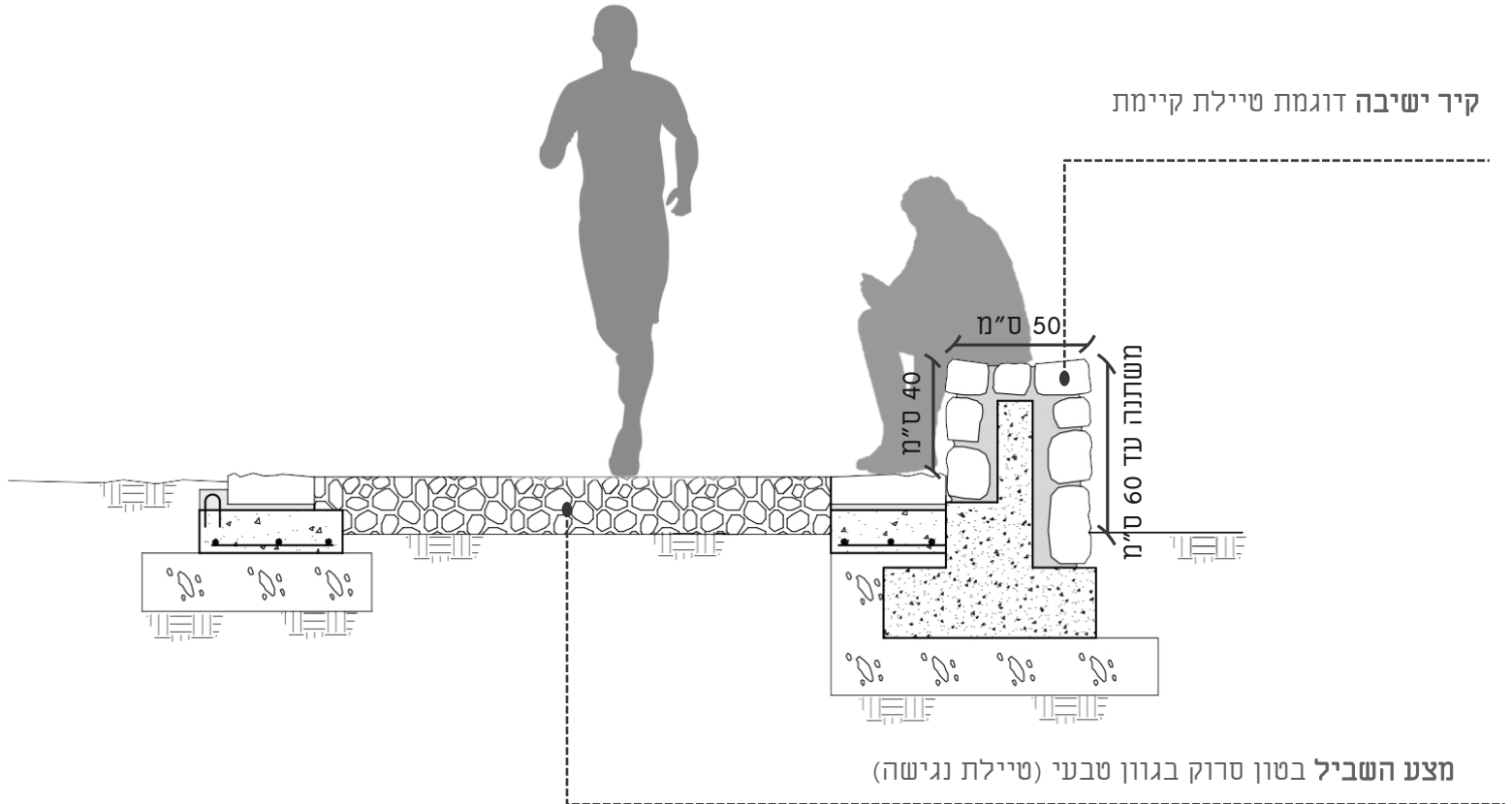


- מקבצי עצים
טיילת הקיימת



טיילת נחל צין

פרט עקרוני – חתך טיילת

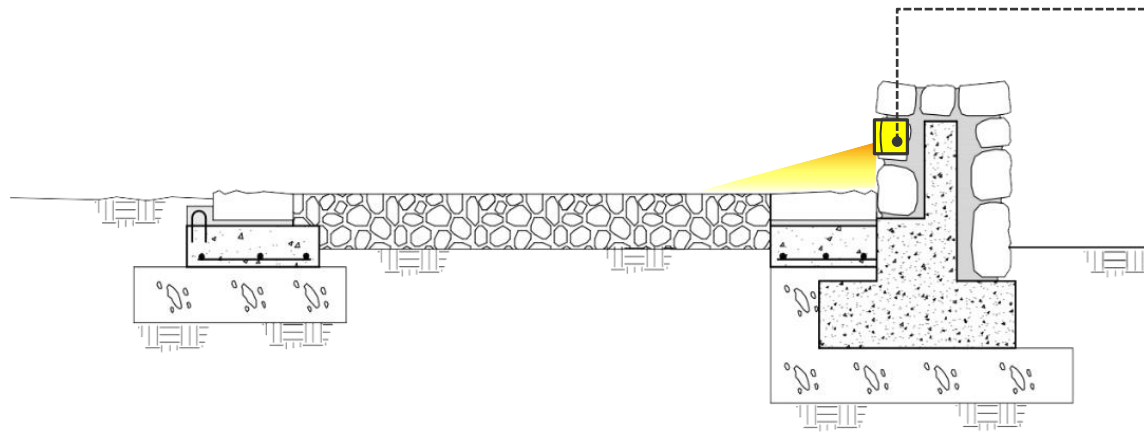


טיילת נחל צין

תאורת הטיילת



2: תאורת קיר – מניעת "זיהום אור"



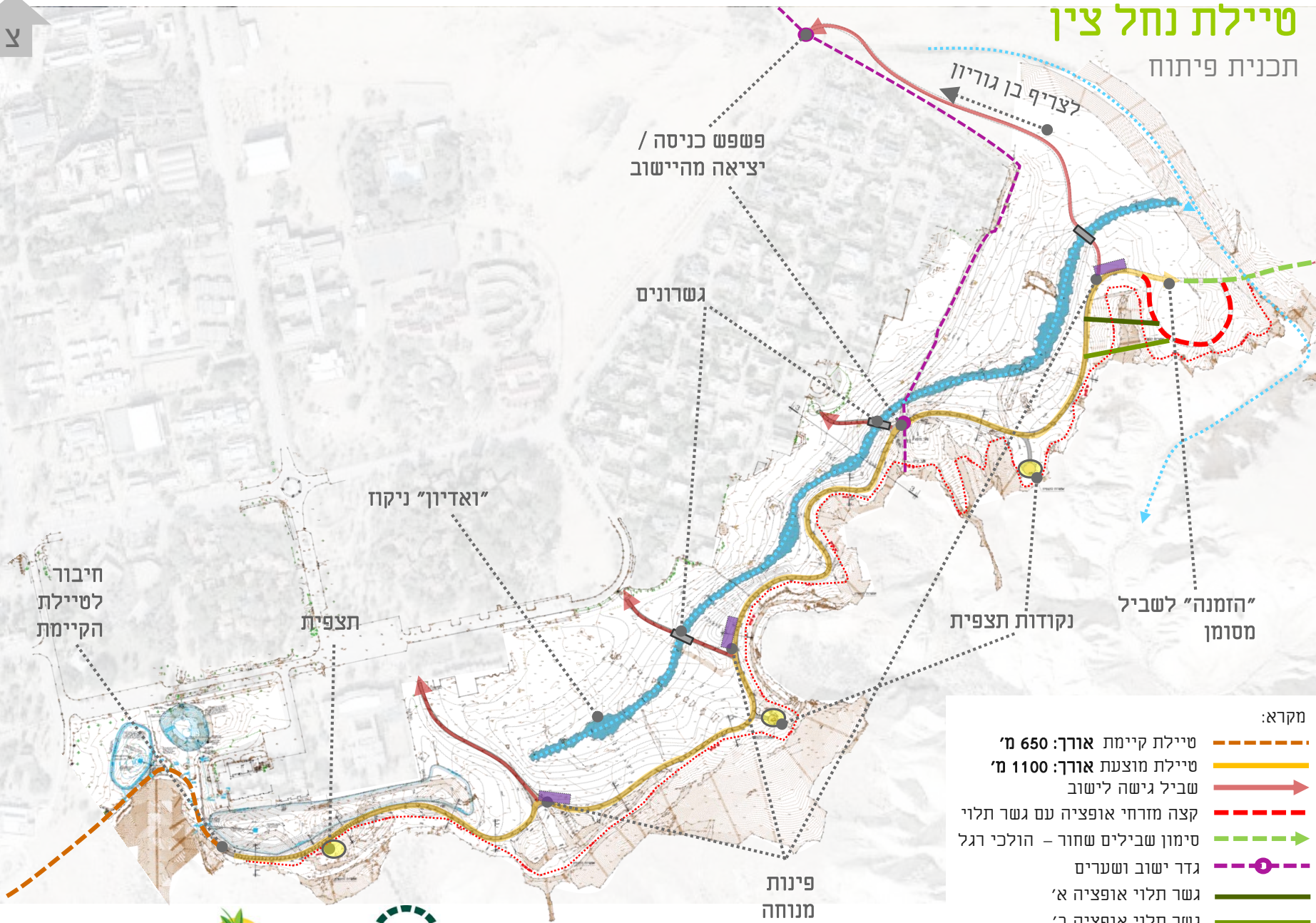
דוגמאות:



טיילת נחל צין

תכנית פיתוח

צ



- מקרא:
- טיילת קיימת אורך: 650 מ' ---
 - טיילת מוצעת אורך: 1100 מ' ---
 - שביל גישה ליישוב →
 - קצה מזרחי אופציה עם גשר תלוי - - -
 - סימון שבילים שחור - הולכי רגל →
 - גדר ישוב ושערים ○
 - גשר תלוי אופציה א' ---
 - גשר תלוי אופציה ב' ---
 - גבול עבודה לפי יועץ קרקע · · ·

טיילת נחל צין

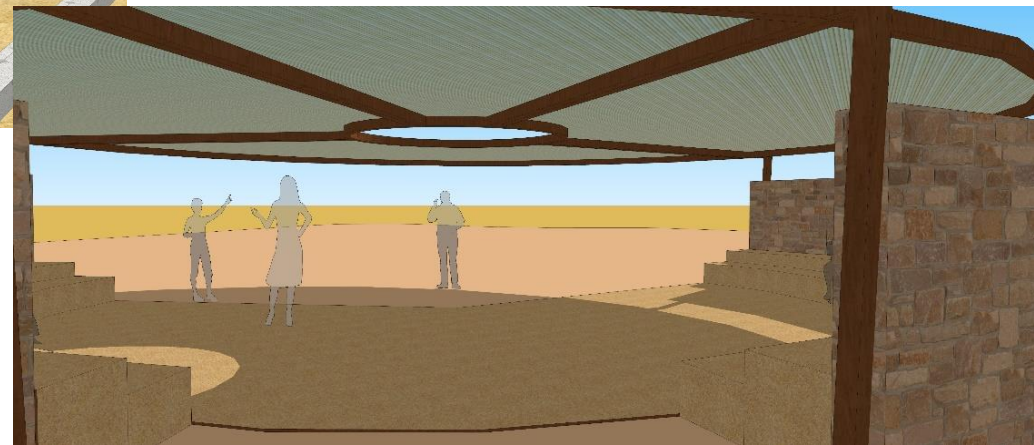
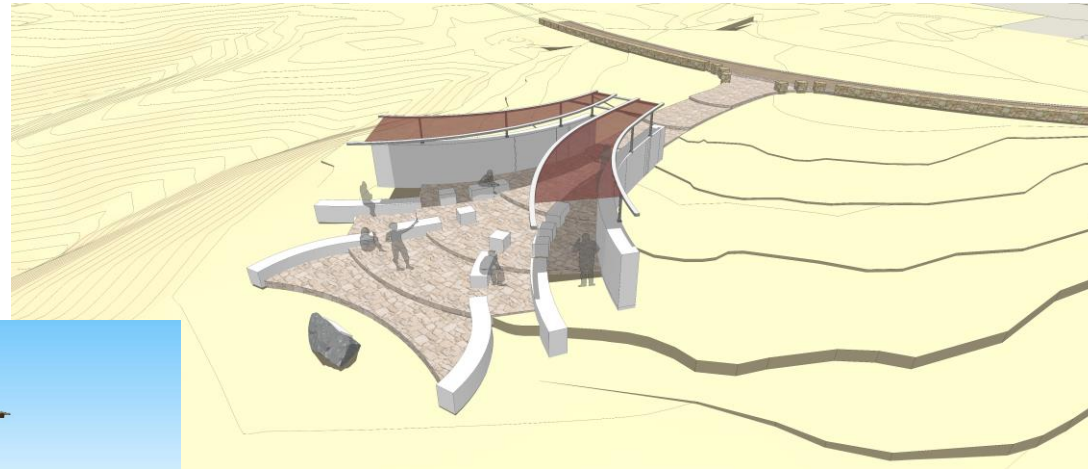
פינות מנוחה



טיילת נחל צין

פינות תצפית

- קירות נגד רוח
- פתוחות לכיוון הנוף
- 30 מקומות ישיבה

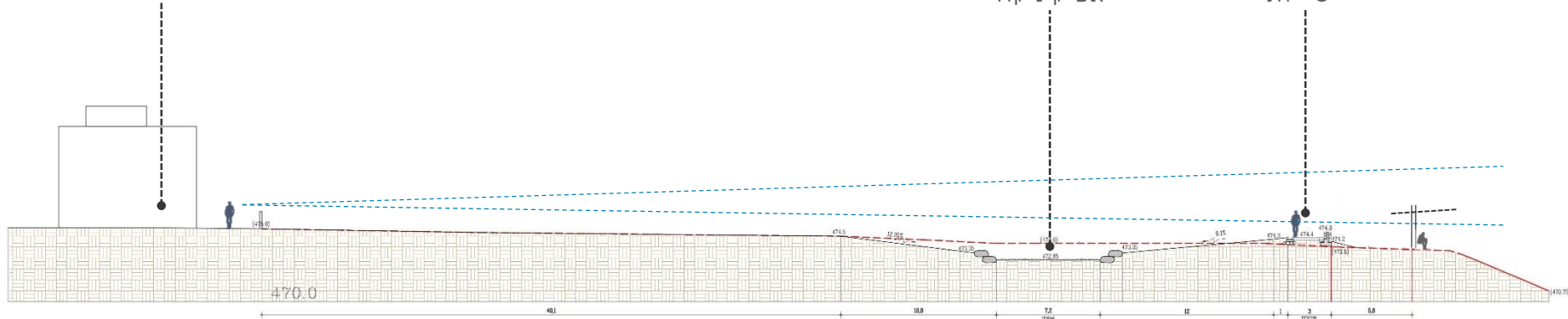


טיילת נחל ציון

חתך עקרוני



שכונת נווה ציון



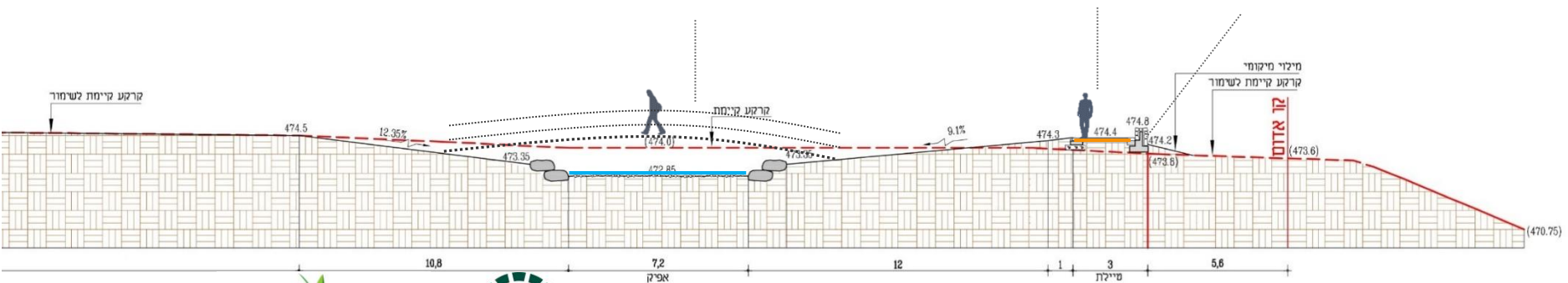
אפיק ניקוז

טיילת

גשרון +
אפיק ניקוז

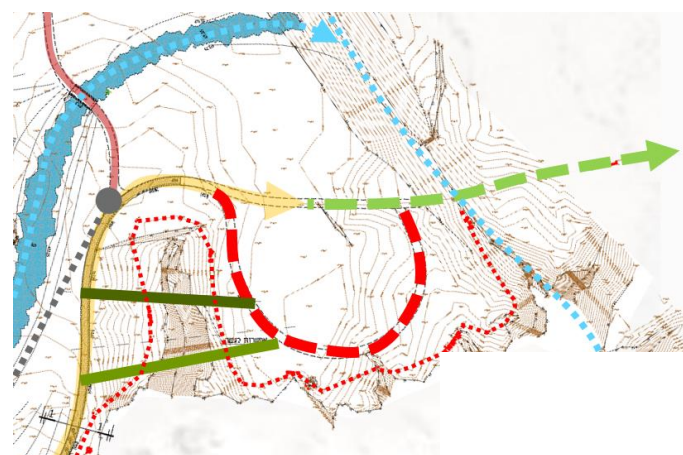
טיילת

קיר תמך
60 ס"מ גובה
מקסימאלי



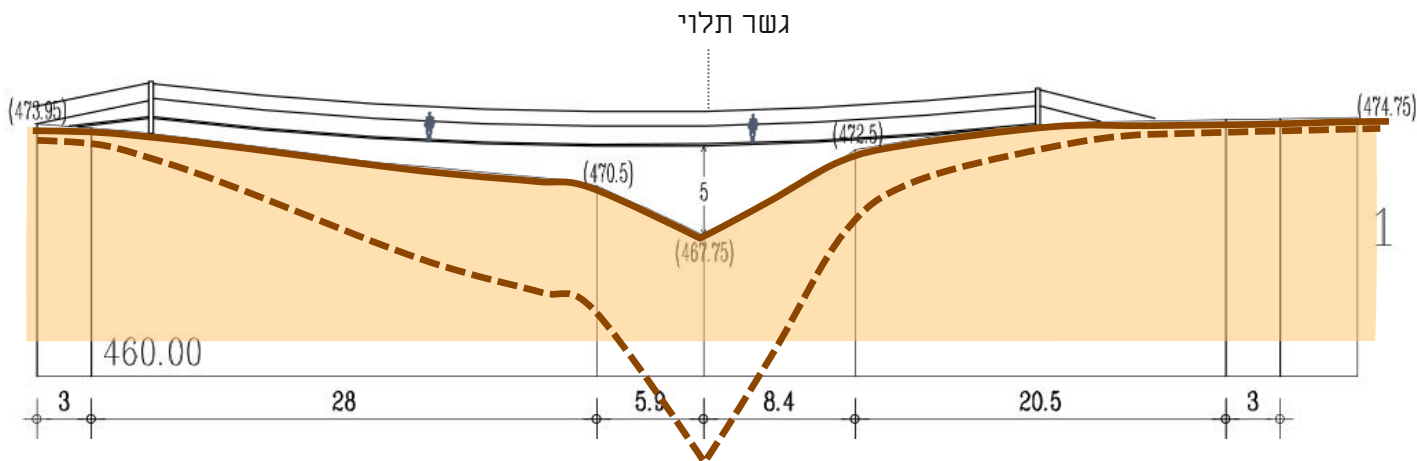
טיילת נחל צין

גשר תלוי חתך עקרוני



מקרא:

- טיילת קיימת ————
- טיילת מוצע ————
- שביל גישה ליישוב ————
- קצה מזרחי אופציה עם גשר תלוי ————
- סימון שבילים שחור ————
- גדר ישוב ושערים ————
- גשר תלוי אופציה א' ————
- גשר תלוי אופציה ב' ————
- גבול תכנון לפי יועץ קרקע ————



• דוגמא של גשר בארץ:
נחל בשור



טיילת נחל ציון

גשר תלוי על רקע מצב קיים



גשר תלוי

טיילת נחל צין

נושאים לדיון

1. תכנים לשילוב בטיילת

יצירה במדבר, טבע (מדבר, שיטפונות, יעלים, נשרים), חיבור לרוח בן גוריון



2. מדורות – איך ניתן למסד את מיקומי המדורות?

3. רעיונות נוספים : משקפות קבועות, קיר "פרספקטיבה" על המדבר, דגם שיטפונות נחל צין (תבליט), כן ציור ניח, ספסלי

"סתלבט" ועוד



4. מצגת תופץ לתושבים, לכל רעיון שתוצו להעלות – יש לפנות לאורלי / נציגי ועדת תכנון.